

# COVID-19 | RELATÓRIO DE SITUAÇÃO | 09-04-2021

## SITUAÇÃO EPIDEMIOLÓGICA EM PORTUGAL

TOTAL DE CASOS E VARIAÇÃO

TOTAL DE CASOS, DE ÓBITOS E VARIAÇÃO POR REGIÃO

**25 900** | +61

ATIVOS

**783 523** | +628

RECUPERADOS

**16 904** | +5

ÓBITOS

**16 872** | +690

CONTACTOS EM VIGILÂNCIA

**826 327** | +694

CONFIRMADOS

Açores

**4 234** | +36  
29 | -

Madeira

**8 786** | +25  
68 | -

**332 013** | +220  
5 317 | +2

**117 664** | +69  
3 002 | -

**313 262** | +234  
7 163 | +2

**29 314** | +37  
970 | -

**21 054** | +73  
355 | +1

Legenda

CASOS CONFIRMADOS  
ÓBITOS

## DISTRIBUIÇÃO DOS CASOS EM INTERNAMENTO

**486** | -9

INTERNAMENTO

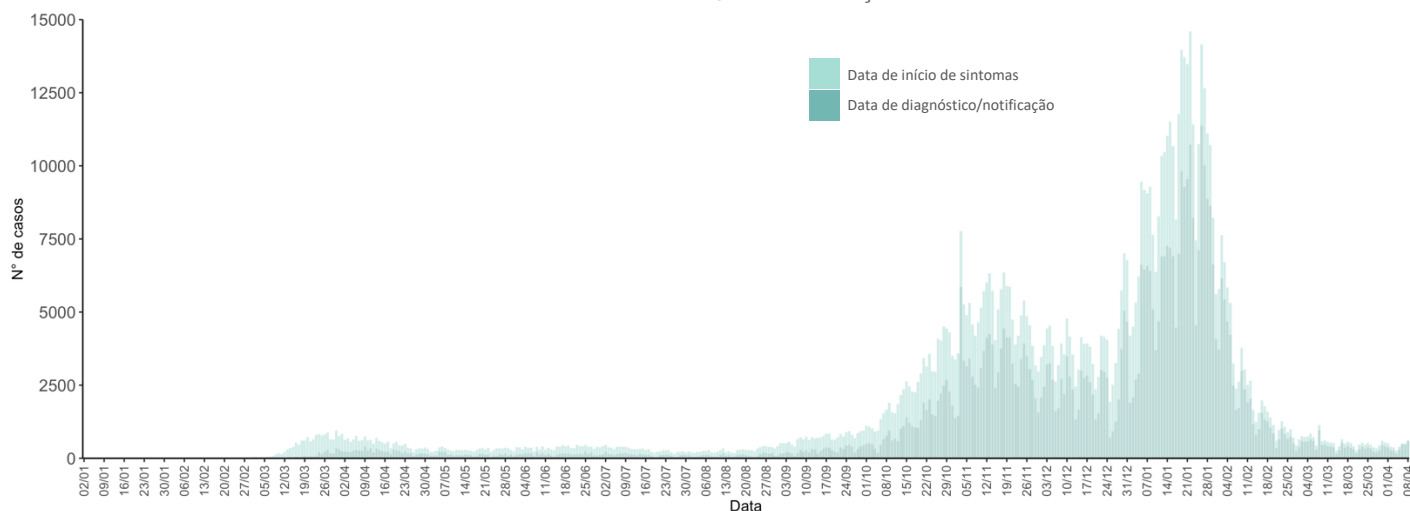
**128** | +6

INTERNAMENTO  
EM UCI

Dados até dia 08-04-2021 23:59:59

## NÚMERO DE CASOS CONFIRMADOS

POR DATA DE INÍCIO DE SINTOMAS OU DIAGNÓSTICO/NOTIFICAÇÃO



## CARACTERIZAÇÃO DEMOGRÁFICA DOS CASOS CONFIRMADOS

TOTAL DE CASOS

**374 534**

**HOMENS**

**451 499**

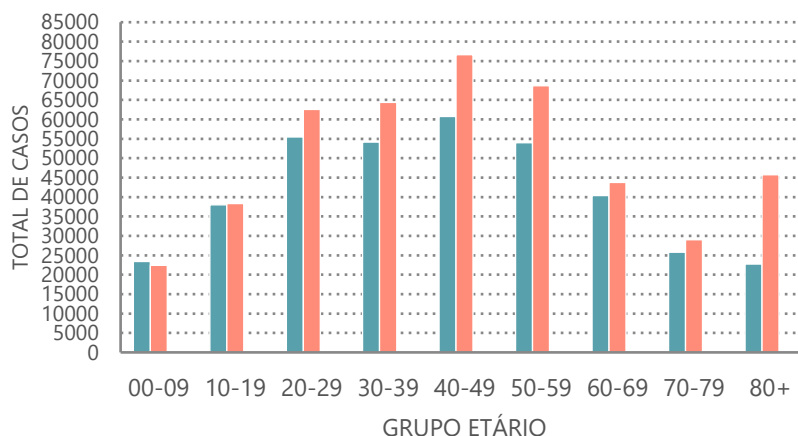
**MULHERES**

**294**

**DESCONHECIDO\***

**\*Nota**

Os casos de sexo desconhecido encontram-se sob investigação, uma vez que estes dados não são fornecidos de forma automática.



## CARACTERIZAÇÃO DOS ÓBITOS POR COVID-19

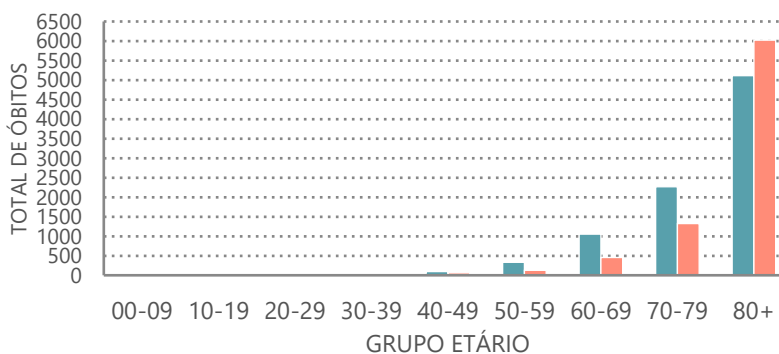
TOTAL DE ÓBITOS

**8 877**

**HOMENS**

**8 027**

**MULHERES**



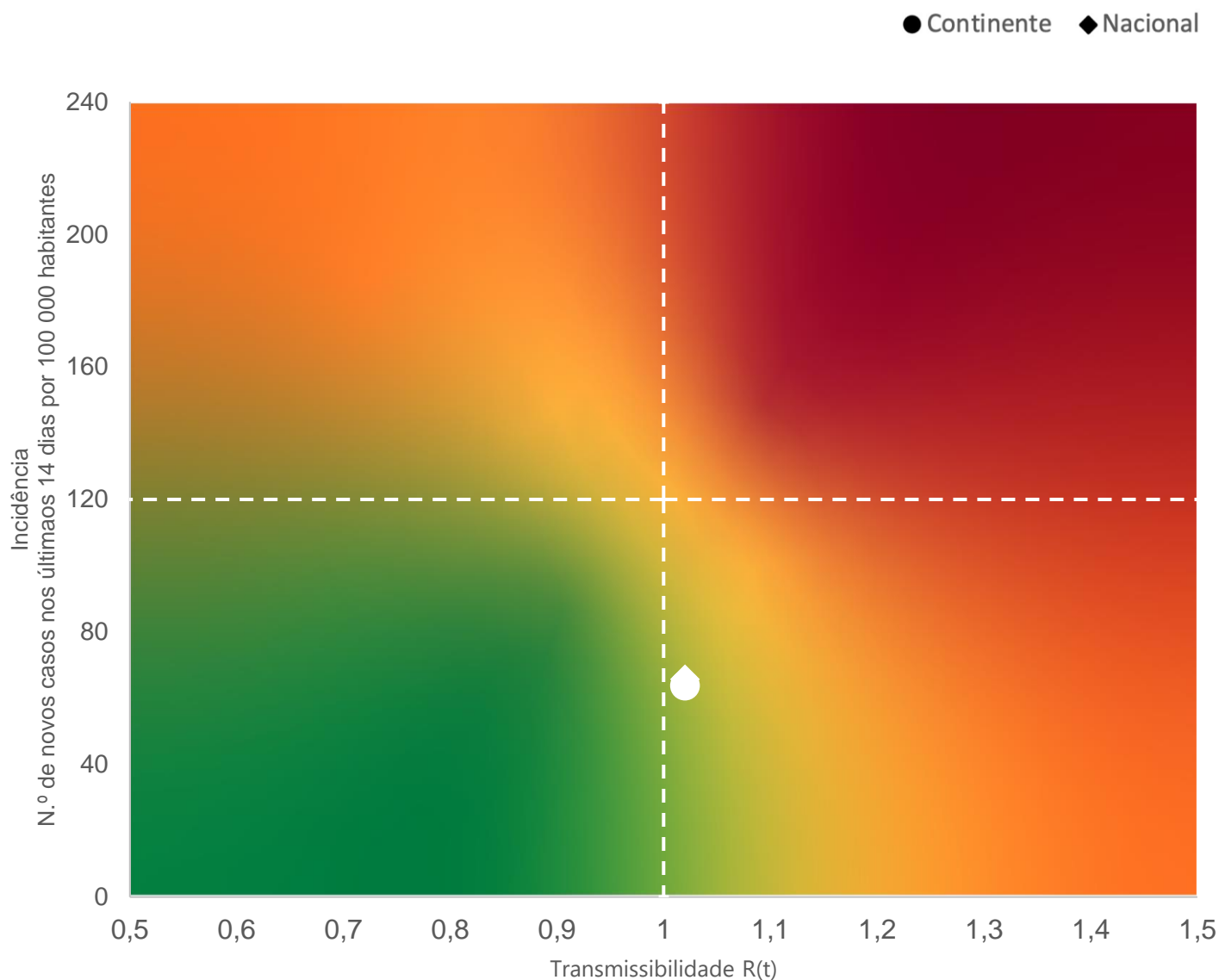
### Nota metodológica

A 16 de novembro de 2020 houve uma atualização do sistema tecnológico de análise de dados provenientes do SINAVE. Foi atualizado o número cumulativo de casos confirmados e recuperados nessa data.

Dados até dia 08-04-2021 23:59:59

## MATRIZ DE RISCO

Realização da análise: 08-04-2021



### INCIDÊNCIA

Nacional: **65,7** casos de infeção por SARS-CoV-2/ COVID-19 por 100 000 hab.

Continente: **63,8** casos de infeção por SARS-CoV-2/ COVID-19 por 100 000 hab.

### R(t)

Nacional: **1,02**

Continente: **1,02**

Fonte: INSA/ DGS | Nota metodológica: [aqui](#)

# COVID-19 | RELATÓRIO DE SITUAÇÃO | 09-04-2021

## DISTRIBUIÇÃO GEOGRÁFICA DOS CASOS CONFIRMADOS

CONCELHO / INCIDÊNCIA CUMULATIVA A 14 DIAS (24/03/2021 a 06/04/2021) / GRUPO DE INCIDÊNCIA

Abrantes	43	20-59	Arronches	0	<20	Castro Daire	14	<20
Águeda	13	<20	Arruda dos Vinhos	26	20-59	Castro Marim	16	<20
Aguiar da Beira	107	60-119,9	Aveiro	52	20-59	Castro Verde	29	20-59
Alandroal	581	480-959,9	Avis	0	<20	Celorico da Beira	0	<20
Albergaria-a-Velha	62	60-119,9	Azambuja	0	<20	Celorico de Basto	47	20-59
Albufeira	159	120-239,9	Baião	5	<20	Chamusca	43	20-59
Alcácer do Sal	51	20-59	Barcelos	50	20-59	Chaves	58	20-59
Alcanena	23	20-59	Barrancos	428	240-479,9	Cinfães	93	60-119,9
Alcobaça	17	<20	Barreiro	69	60-119,9	Coimbra	45	20-59
Alcochete	45	20-59	Batalha	6	<20	Condeixa-a-Nova	6	<20
Alcoutim	0	<20	Beja	173	120-239,9	Constância	0	<20
Alenquer	48	20-59	Belmonte	31	20-59	Coruche	34	20-59
Alfândega da Fé	0	<20	Benavente	49	20-59	Corvo	0	<20
Alijó	28	20-59	Bombarral	48	20-59	Covilhã	28	20-59
Aljezur	72	60-119,9	Borba	74	60-119,9	Crato	0	<20
Aljustrel	24	20-59	Boticas	40	20-59	Cuba	0	<20
Almada	117	60-119,9	Braga	38	20-59	Elvas	78	60-119,9
Almeida	0	<20	Bragança	18	<20	Entroncamento	37	20-59
Almeirim	129	120-239,9	Cabeceiras de Basto	26	20-59	Espinho	71	60-119,9
Almodôvar	59	20-59	Cadaval	15	<20	Esposende	23	20-59
Alpiarça	71	60-119,9	Caldas da Rainha	17	<20	Estarreja	100	60-119,9
Alter do Chão	32	20-59	Calheta [R.A. Açores]	0	<20	Estremoz	16	<20
Alvaiázere	30	20-59	Calheta [R.A. Madeira]	9	<20	Évora	10	<20
Alvito	0	<20	Câmara de Lobos	98	60-119,9	Fafe	42	20-59
Amadora	92	60-119,9	Caminha	63	60-119,9	Faro	67	60-119,9
Amarante	73	60-119,9	Campo Maior	13	<20	Felgueiras	23	20-59
Amares	44	20-59	Cantanhede	31	20-59	Ferreira do Alentejo	0	<20
Anadia	7	<20	Carrazeda de Ansiães	0	<20	Ferreira do Zêzere	13	<20
Angra do Heroísmo	3	<20	Carregal do Sal	227	120-239,9	Figueira da Foz	128	120-239,9
Ansião	50	20-59	Cartaxo	25	20-59	Figueira de Castelo Rodrigo	0	<20
Arcos de Valdevez	62	60-119,9	Cascais	55	20-59	Figueiró dos Vinhos	90	60-119,9
Arganil	64	60-119,9	Castanheira de Pêra	0	<20	Fornos de Algodres	0	<20
Armamar	17	<20	Castelo Branco	13	<20	Freixo de Espada à Cinta	0	<20
Arouca	5	<20	Castelo de Paiva	6	<20	Fronteira	0	<20
Arraiolos	43	20-59	Castelo de Vide	0	<20	Funchal	108	60-119,9

Dados até dia 06-04-2021 23:59:59

# COVID-19 | RELATÓRIO DE SITUAÇÃO | 09-04-2021

## DISTRIBUIÇÃO GEOGRÁFICA DOS CASOS CONFIRMADOS

CONCELHO / INCIDÊNCIA CUMULATIVA A 14 DIAS (24/03/2021 a 06/04/2021) / GRUPO DE INCIDÊNCIA

Fundão	8	<20	Marinha Grande	169	120-239,9	Odemira	340	240-479,9
Gavião	0	<20	Marvão	0	<20	Odivelas	57	20-59
Góis	53	20-59	Matosinhos	56	20-59	Oeiras	77	60-119,9
Golegã	112	60-119,9	Mealhada	10	<20	Oleiros	0	<20
Gondomar	65	60-119,9	Mêda	44	20-59	Olhão	43	20-59
Gouveia	8	<20	Melgaço	62	60-119,9	Oliveira de Azeméis	38	20-59
Grândola	27	20-59	Mértola	65	60-119,9	Oliveira de Frades	20	20-59
Guarda	8	<20	Mesão Frio	0	<20	Oliveira do Bairro	29	20-59
Guimarães	26	20-59	Mira	68	60-119,9	Oliveira do Hospital	36	20-59
Horta	0	<20	Miranda do Corvo	165	120-239,9	Ourém	25	20-59
Idanha-a-Nova	0	<20	Miranda do Douro	0	<20	Ourique	0	<20
Ílhavo	52	20-59	Mirandela	23	20-59	Ovar	41	20-59
Lagoa	180	120-239,9	Mogadouro	0	<20	Paços de Ferreira	132	120-239,9
Lagoa [R.A. Açores]	61	60-119,9	Moimenta da Beira	10	<20	Palmela	47	20-59
Lagos	16	<20	Moita	96	60-119,9	Pampilhosa da Serra	25	20-59
Lajes das Flores	0	<20	Monção	28	20-59	Paredes	82	60-119,9
Lajes do Pico	0	<20	Monchique	118	60-119,9	Paredes de Coura	35	20-59
Lamego	84	60-119,9	Mondim de Basto	0	<20	Pedrógão Grande	59	20-59
Leiria	56	20-59	Monforte	0	<20	Penacova	44	20-59
Lisboa	89	60-119,9	Montalegre	33	20-59	Penafiel	40	20-59
Loulé	63	60-119,9	Montemor-o-Novo	26	20-59	Penalva do Castelo	126	120-239,9
Loures	51	20-59	Montemor-o-Velho	63	60-119,9	Penamacor	0	<20
Lourinhã	43	20-59	Montijo	56	20-59	Penedono	39	20-59
Lousã	47	20-59	Mora	0	<20	Penela	204	120-239,9
Lousada	26	20-59	Mortágua	11	<20	Peniche	64	60-119,9
Mação	32	20-59	Moura	459	240-479,9	Peso da Régua	95	60-119,9
Macedo de Cavaleiros	21	20-59	Mourão	41	20-59	Pinhel	0	<20
Machico	470	240-479,9	Murça	0	<20	Pombal	19	<20
Madalena	0	<20	Murtosa	78	60-119,9	Ponta Delgada	128	120-239,9
Mafra	42	20-59	Nazaré	21	20-59	Ponta do Sol	81	60-119,9
Maia	40	20-59	Nelas	8	<20	Ponte da Barca	81	60-119,9
Mangualde	5	<20	Nisa	33	20-59	Ponte de Lima	27	20-59
Manteigas	0	<20	Nordeste	576	480-959,9	Ponte de Sor	33	20-59
Marco de Canaveses	27	20-59	Óbidos	8	<20	Portalegre	14	<20

Dados até dia 06-04-2021 23:59:59

# COVID-19 | RELATÓRIO DE SITUAÇÃO | 09-04-2021

## DISTRIBUIÇÃO GEOGRÁFICA DOS CASOS CONFIRMADOS

CONCELHO / INCIDÊNCIA CUMULATIVA A 14 DIAS (24/03/2021 a 06/04/2021) / GRUPO DE INCIDÊNCIA

Portel	17	<20	São Roque do Pico	0	<20	Valpaços	54	20-59
Portimão	317	240-479,9	São Vicente	117	60-119,9	Velas	0	<20
Porto	78	60-119,9	Sardoal	27	20-59	Vendas Novas	0	<20
Porto de Mós	129	120-239,9	Sátão	17	<20	Viana do Alentejo	19	<20
Porto Moniz	128	120-239,9	Seia	0	<20	Viana do Castelo	51	20-59
Porto Santo	19	<20	Seixal	54	20-59	Vidigueira	0	<20
Póvoa de Lanhoso	28	20-59	Sernancelhe	19	<20	Vieira do Minho	51	20-59
Póvoa de Varzim	107	60-119,9	Serpa	42	20-59	Vila da Praia da Vitória	0	<20
Povoação	0	<20	Sertã	7	<20	Vila de Rei	60	60-119,9
Proença-a-Nova	14	<20	Sesimbra	44	20-59	Vila do Bispo	175	120-239,9
Redondo	47	20-59	Setúbal	62	60-119,9	Vila do Conde	36	20-59
Reguengos de Monsaraz	30	20-59	Sever do Vouga	9	<20	Vila do Porto	18	<20
Resende	79	60-119,9	Silves	75	60-119,9	Vila Flor	33	20-59
Ribeira Brava	113	60-119,9	Sines	29	20-59	Vila Franca de Xira	146	120-239,9
Ribeira de Pena	133	120-239,9	Sintra	92	60-119,9	Vila Franca do Campo	271	240-479,9
Ribeira Grande	30	20-59	Sobral de Monte Agraço	75	60-119,9	Vila Nova da Barquinha	94	60-119,9
Rio Maior	285	240-479,9	Soure	47	20-59	Vila Nova de Cerveira	34	20-59
Sabrosa	0	<20	Sousel	23	20-59	Vila Nova de Famalicão	84	60-119,9
Sabugal	9	<20	Tábua	35	20-59	Vila Nova de Foz Côa	0	<20
Salvaterra de Magos	0	<20	Tabuaço	17	<20	Vila Nova de Gaia	45	20-59
Santa Comba Dão	77	60-119,9	Tarouca	13	<20	Vila Nova de Paiva	0	<20
Santa Cruz	128	120-239,9	Tavira	49	20-59	Vila Nova de Poiares	0	<20
Santa Cruz da Graciosa	0	<20	Terras de Bouro	16	<20	Vila Pouca de Aguiar	0	<20
Santa Cruz das Flores	0	<20	Tomar	27	20-59	Vila Real	8	<20
Santa Maria da Feira	27	20-59	Tondela	34	20-59	Vila Real de Santo António	32	20-59
Santa Marta de Penaguião	0	<20	Torre de Moncorvo	52	20-59	Vila Velha de Ródão	0	<20
Santana	149	120-239,9	Torres Novas	17	<20	Vila Verde	51	20-59
Santarém	23	20-59	Torres Vedras	92	60-119,9	Vila Viçosa	0	<20
Santiago do Cacém	17	<20	Trancoso	23	20-59	Vimioso	224	120-239,9
Santo Tirso	76	60-119,9	Trofa	104	60-119,9	Vinhais	26	20-59
São Brás de Alportel	0	<20	Vagos	44	20-59	Viseu	10	<20
São João da Madeira	5	<20	Vale de Cambra	33	20-59	Vizela	25	20-59
São João da Pesqueira	28	20-59	Valença	60	60-119,9	Vouzela	21	20-59
São Pedro do Sul	13	<20	Valongo	104	60-119,9			

Dados até dia 06-04-2021 23:59:59

## DISTRIBUIÇÃO GEOGRÁFICA DOS CASOS CONFIRMADOS

CONCELHO / INCIDÊNCIA CUMULATIVA A 14 DIAS / GRUPO DE INCIDÊNCIA

### NOTA METODOLÓGICA

Um **caso** corresponde a um caso confirmado de infeção a SARS-CoV-2/ COVID-19 notificado no Sistema Nacional de Vigilância Epidemiológica (SINAVE), quer através de uma notificação laboratorial como de uma notificação clínica. As notificações laboratoriais, as notificações clínicas e os respetivos inquéritos epidemiológicos são unificados através do número de utente.

A **data** utilizada corresponde à data de notificação do caso confirmado, constante na informação do inquérito epidemiológico, na primeira notificação clínica referindo um resultado positivo ou na primeira notificação laboratorial com resultado positivo.

Para a atribuição do **concelho** ao caso, é utilizada a morada de ocorrência identificada no inquérito epidemiológico ou na primeira notificação clínica com indicação de resultado positivo. Nos casos em que a morada de ocorrência é omissa, é utilizada a morada de residência do caso, registada no Registo Nacional de Utentes do Serviço Nacional de Saúde.

A **Incidência Cumulativa a 14 dias** de infeção por SARS-CoV-2/ COVID-19 corresponde ao quociente entre o número de novos casos confirmados nos 14 dias anteriores ao momento de análise e a população residente estimada, por concelho, a 31 de dezembro de 2019, pelo Instituto Nacional de Estatística, IP. Habitualmente é expressa em número de casos por 100 000 habitantes.

Exemplo: Nos 14 dias anteriores ao dia de análise, 50 casos de infeção por SARS-CoV-2/ COVID-19 foram atribuídos a um determinado concelho, com uma população residente de 150 000 habitantes.

Incidência cumulativa a 14 dias =  $(50/150\ 000) \times 100\ 000 = 33,3$  casos por 100 000 hab.

A classificação é realizada de acordo com as categorias utilizadas pelo Centro Europeu de Prevenção e Controlo das Doenças:

Incidência cumulativa a 14 dias
Abaixo de 20,0
Entre 20,0 e 59,9
Entre 60,0 e 119,9
Entre 120,0 e 239,9
Entre 240,0 e 479,9
Entre 480 e 959,9
Acima de 960